AINAVU EKOLOĢIJAS PIEEJA DABAS VĒRTĪGO TERITORIJU UN SUGU SAGLABĀŠANAI

Aigars Dudelis,
LVM

Zemkopības ministrijas Meža nozares konference 2019
28.11.2019.

Mežsaimniecība ir uzņēmējdarbības veids, kurā peļņu gūst no meža **zemes** ilgtspējīgas apsaimniekošanas

Daži ierobežojumi…..

Zeme ≠ 

Zemei ir noteikta vieta

Kāds to apsaimnieko

LVM ilgtspējīga meža apsaimniekošana

Ekosistēmu pakalpojumi

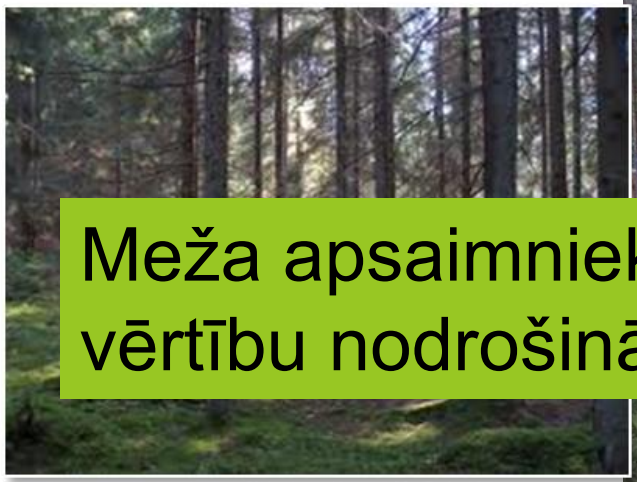

Meža apsaimniekošana **daudzveidīgiem mērķiem** un meža vērtību nodrošināšana **nākamajām paaudzēm**



Kā atrast līdzsvaru?

Apjoms - cik daudz zemes DA

Novietojums - Biotopu (mežaudžu) kvalitāte un sasaiste

Apsaimniekošanas metodes

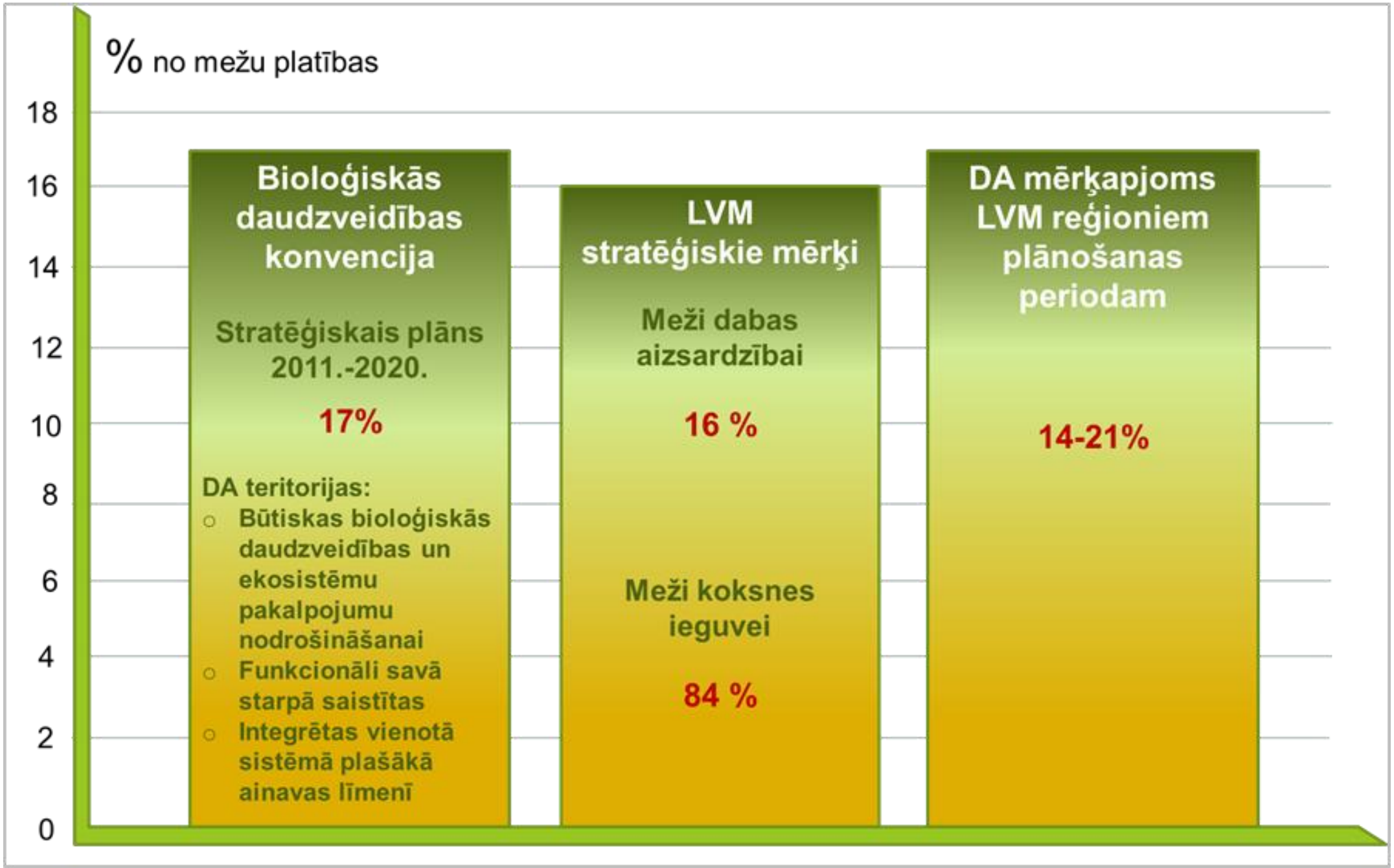
% no mežu platības
18
16
14
12
10
8
6
4
2
0
Bioloģiskās daudzveidības konvencija
Stratēģiskais plāns 2011.-2020.
17%
DA teritorijas:
Būtiskas bioloģiskās daudzveidības un ekosistēmu pakalpojumu nodrošināšanai
Funkcionāli savā starpā saistītas
Integrētas vienotā sistēmā plašākā ainavas līmenī
LVM stratēģiskie mērķi
Meži dabas aizsardzībai
16 %
Meži koksnes ieguvei
84 %
DA mērķapjoms LVM reģioniem plānošanas periodam
14-21%

Vides dati: ES nozīmes meža biotopu (t.sk. DMB) platība, ha LVM zemēs

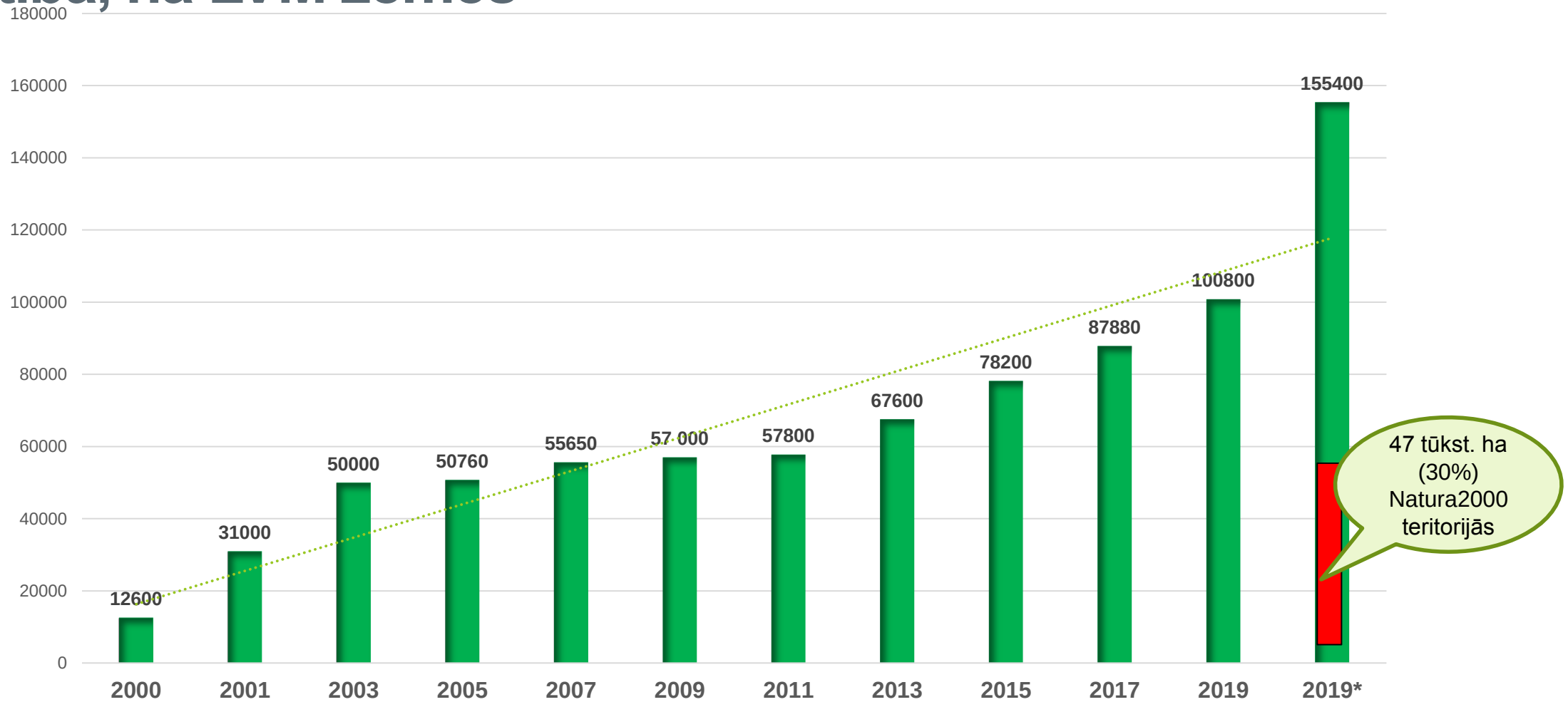

* Uz 01.09.2019. kopā ar «Dabas skaitīšanas» provizoriskajiem (2017., 2018.) datiem

Plānošanas mēroga maiņa

- no plānošanas atsevišķu mežaudžu mērogā
- uz plānošanu ainavu mērogā

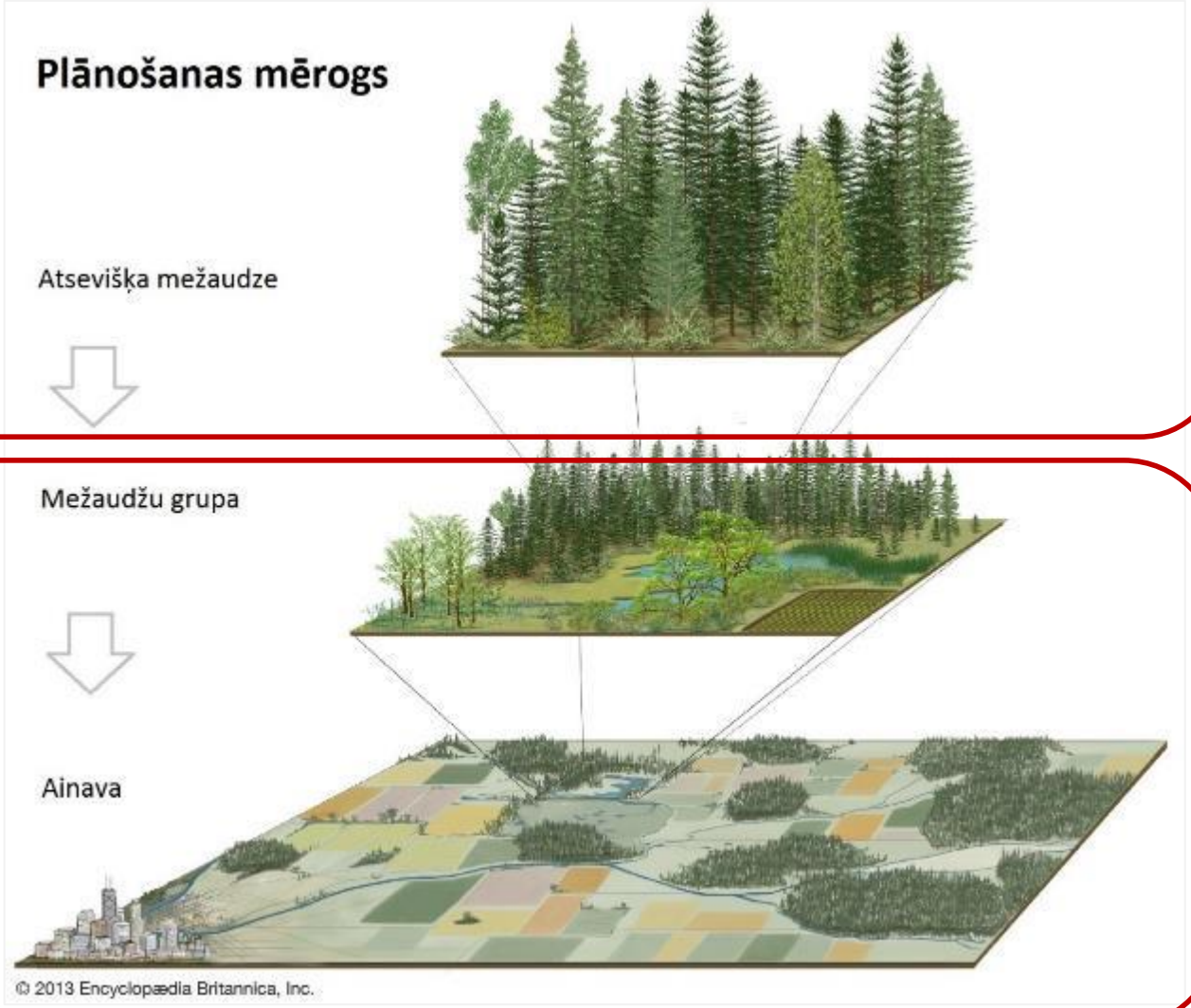

Sasaiste

Atrastās dabas vērtības



Funkcionāli saistītas ainavu ekoloģiskais tīklojums

Ainavu ekoloģiskā tīklojuma elementi

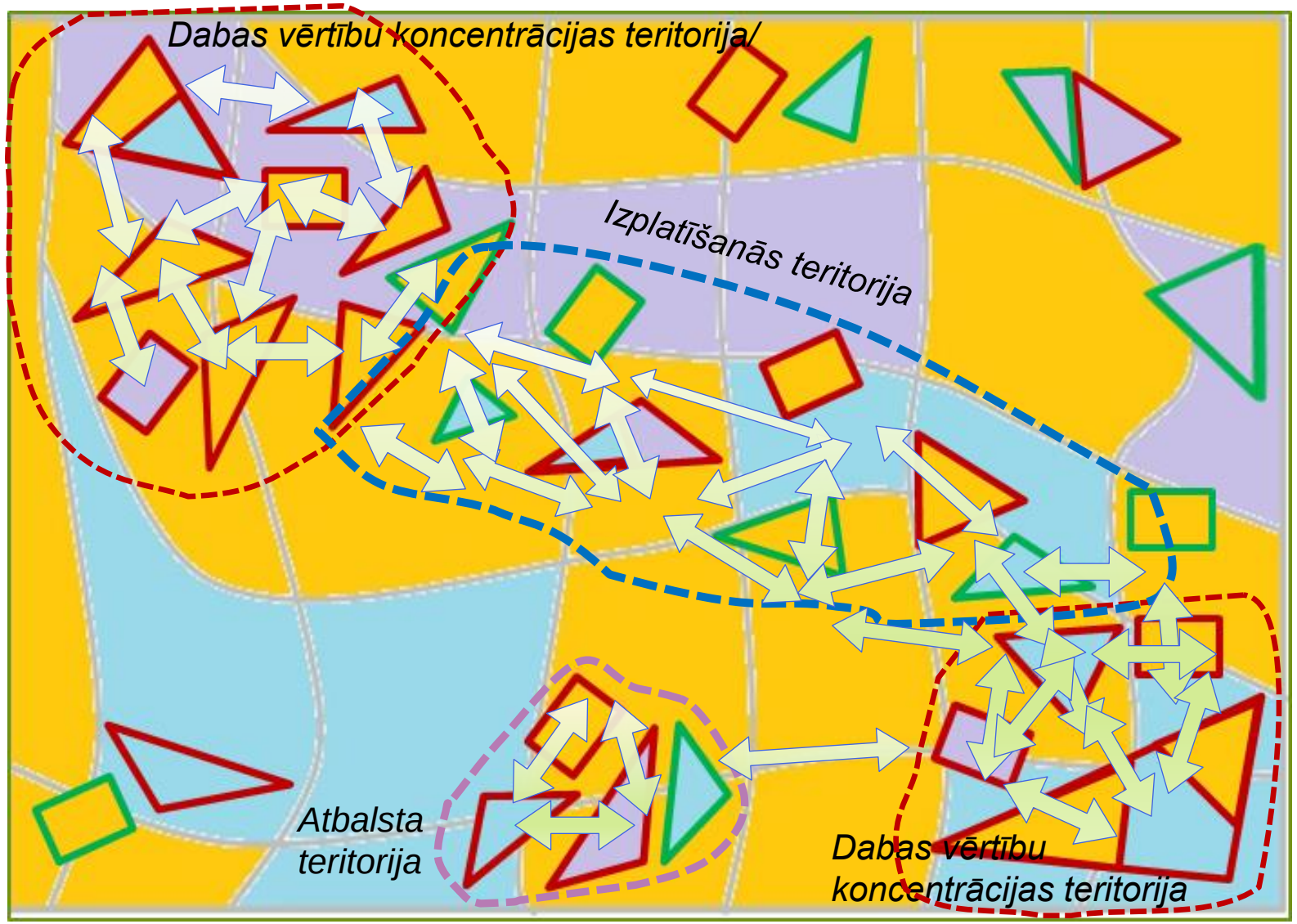

Dabas vērtību koncentrācijas teritorijas;
attālums starp BVM < 275 m, kas nodrošina augstu funkcionālo saikni.

Ekoloģiskie koridori – dabas vērtību izplatīšanas teritorijas, vides apstākļi nodrošina sugu izplatību un pārvietošanos starp dabas vērtību koncentrācijas teritorijām;
Attālums starp BVM < 825 m.

Atbalsta teritorijās – nodrošina funkcionālu atbalstu dabas vērtību koncentrācijas vietu un/vai izplatīšanās teritoriju funkcionālā savienošanā.

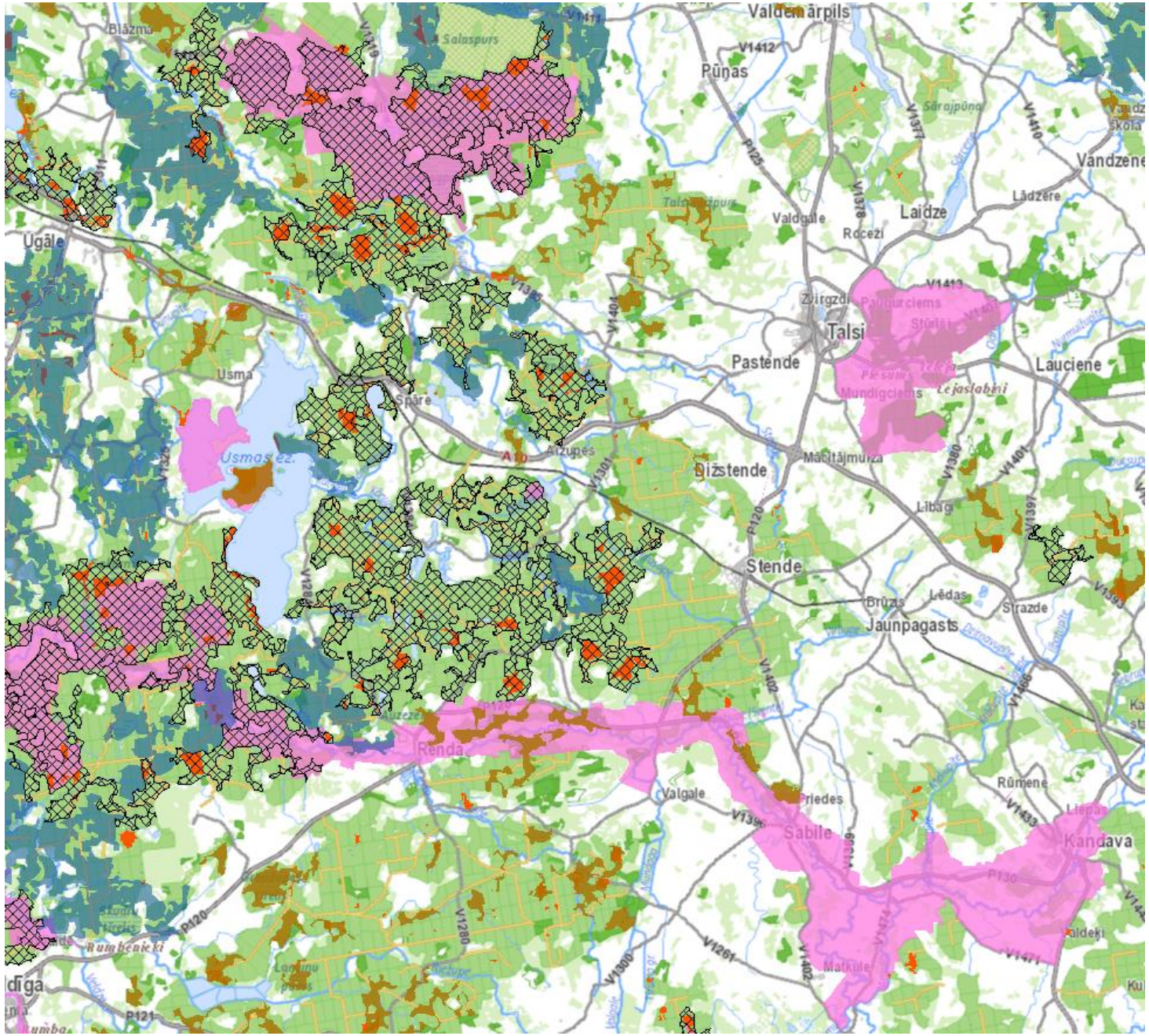

AET fragments ZKurzeme

- ĪADT
- ML
- Kodolzona
- Izplatīšanās teritorija
- Atbalsta teritorija

Integrēšana LVM plānošanā

LVM stratēģiskie mērķi

Platība koksnes ražošanai **84%**

Platība dabas aizsardzībai:
No meža **16%**
No meža z. 20%

Meža kapitālvērtība, milj. EUR 2451

Kontrole, monitorings

LVM meža apsaimniekošanas plāns

1. **Meža masīvi - 10 t.ha<**

2. **BD un R** nozīmīgas **teritorijas**



3. **Audzes** apsaimniekošanas **mērķis:**
   - **DA**
   - **KR**



4. Norādījumi **darbu vietās:**
   - Meža struktūras
   - Termiņa ierobežojumi u.c.

ANALĪZES: meža resursu, **ainavu ekoloģijas**, ietekmes uz vidi u.c.

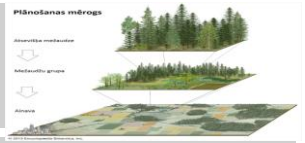

LR normatīvi: ĪADT, mikroliegumi, aizsargjoslas, ģenētisko resursu mežaudzes u.c.

DATI: zeme, mežaudzes, vides - LVM dati un citi., *piem., Dabas skaitīšana u.c. projekti*

Ainavu ekoloģiskās plānošanas turpmākie soļi

- AET aktualizācija atbilstoši aktuālajiem «Dabas skaitīšanas» un LVM dabas vērtību apzināšanas datiem;
- Sadarbība ar citiem meža īpašniekiem, vienota AET izveidei;
- optimizēt DVKT un integrēt sociālos faktorus plānošanā

www.lvm.lv